

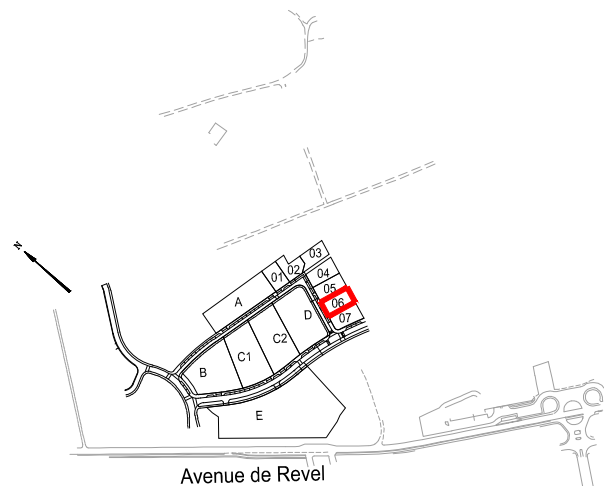
DEPARTEMENT DE LA HAUTE GARONNE  
COMMUNE DE SAINT ORENS

L'orée du bois

ZAC TUCARD

## ENSEMBLE DE LOGEMENTS PROMOLOGIS PLAN DE VENTE DU LOT 6

Plan de situation:




**géomètres - experts**

55, avenue Louis Breguet - Bât.6 - 31400 TOULOUSE  
Tél : 05.62.475.675 - Fax : 05.61.54.13.71  
email : contact@ge-infra-geometres.com

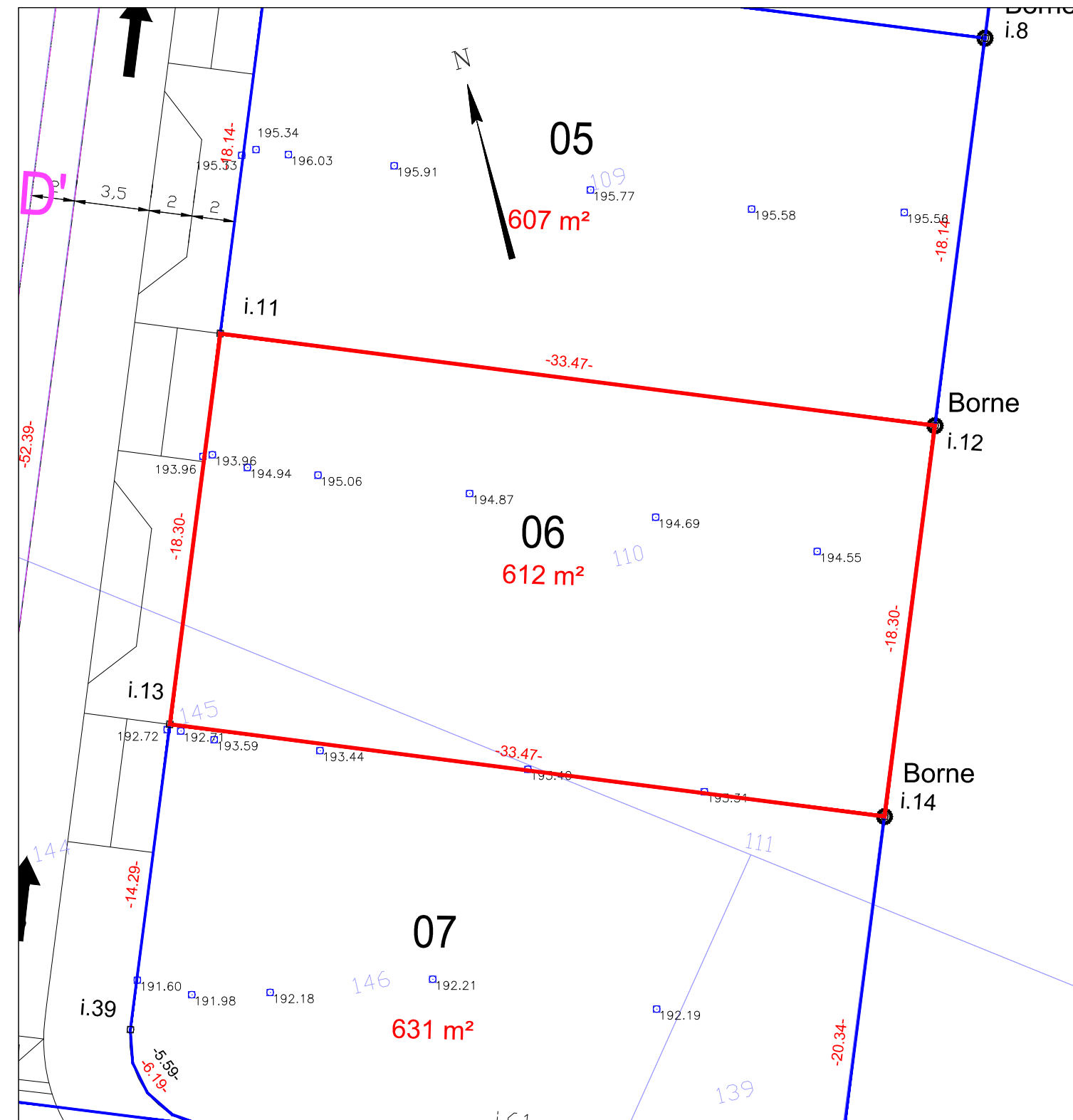
N° DOSSIER	T2241804
INDICE	00
Vérfié par	KB
Nom du fichier	t22418-04-bornage.dwg

**ECHELLE 1/250**

Coordonnées RGF 93 - CC43

IND.	DATE	LIBELLE MODIFICATIONS
	9/07/2019	Document d'origine- Réf t1741809 - coordonnées Lambert III
00	29/11/2022	Mise à jour plan de vente: coordonnées CC43, bornage et relevé altimétrique

Géomètre-Expert  
**Audrey ALAJOUANINE**  
N° d'ordre 05764






La valeur juridique de ce document n'est acquise que s'il a été joint en l'état à un acte authentique ou à une décision de justice.

DESIGNATION CADASTRALE :

BC110	5a70ca	
BC145	0a42ca	6a 12ca

LEGENDE :

-  104 Limite cadastrale et numéro
-  Limite du lot
-  Accès au lot

Coordonnées CC43 des points du périmètre

MAT	X	Y
i.11	1582237.84	2261528.34
i.12	1582269.19	2261516.62
i.13	1582231.43	2261511.20
i.14	1582262.78	2261499.48

<sup>198.21</sup> Altitude NGF relevée en novembre 2022

CONTOUR DES LOTS ISSU DU FICHIER "02 PLAN DE MASSE GENERAL.DWG" daté du 23/01/2018